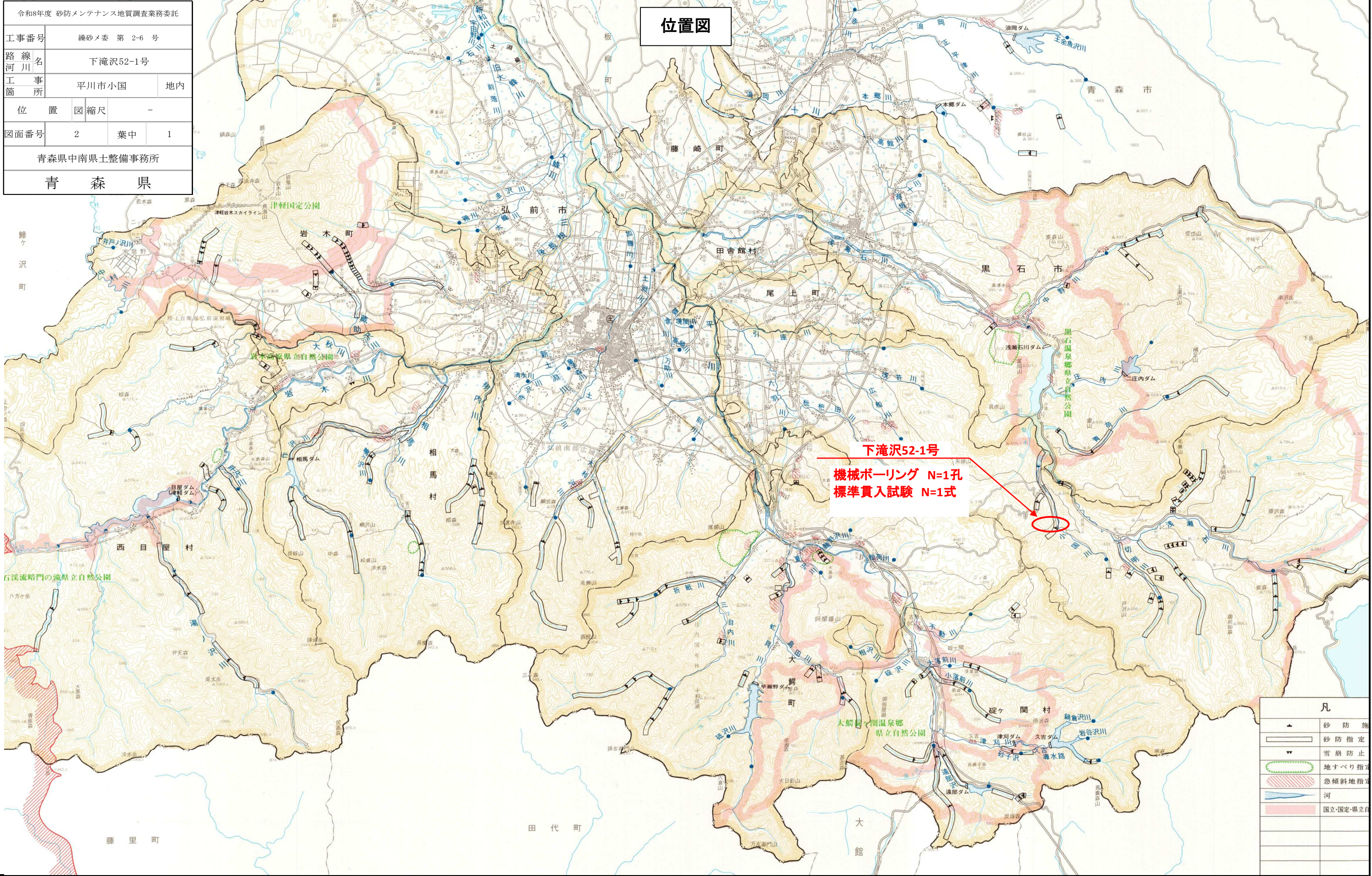


令和8年度 砂防メンテナンス地質調査業務委託			
工事番号	繰砂メ委 第 2-6 号		
路線名	下滝沢52-1号		
工事箇所	平川市小国	地内	
位置図縮尺	-		
図面番号	2	葉中	1
青森県中南県土整備事務所			
青 森 県			

位置図



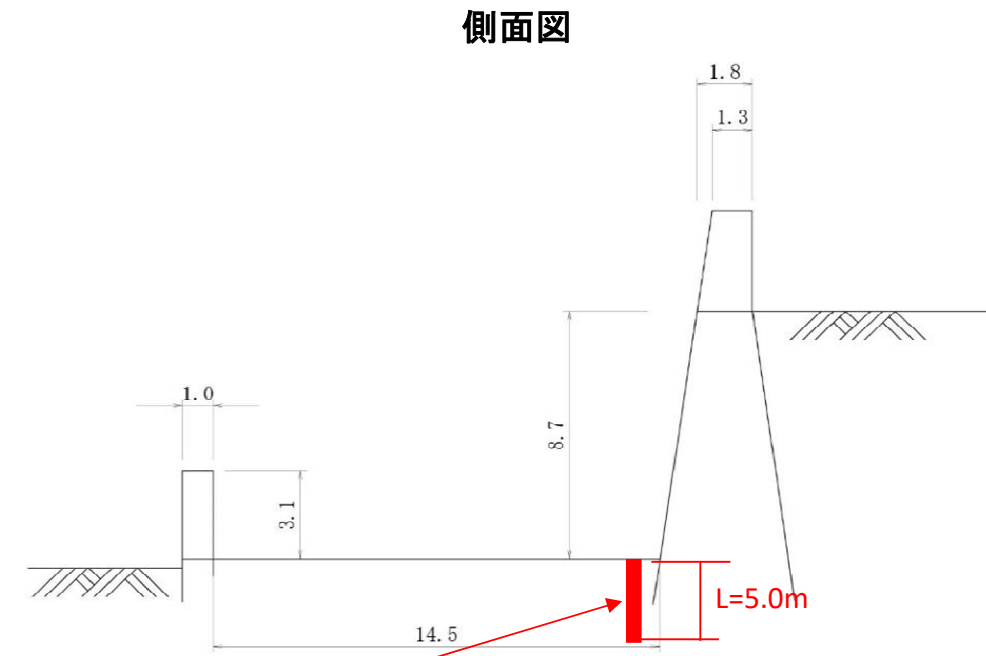
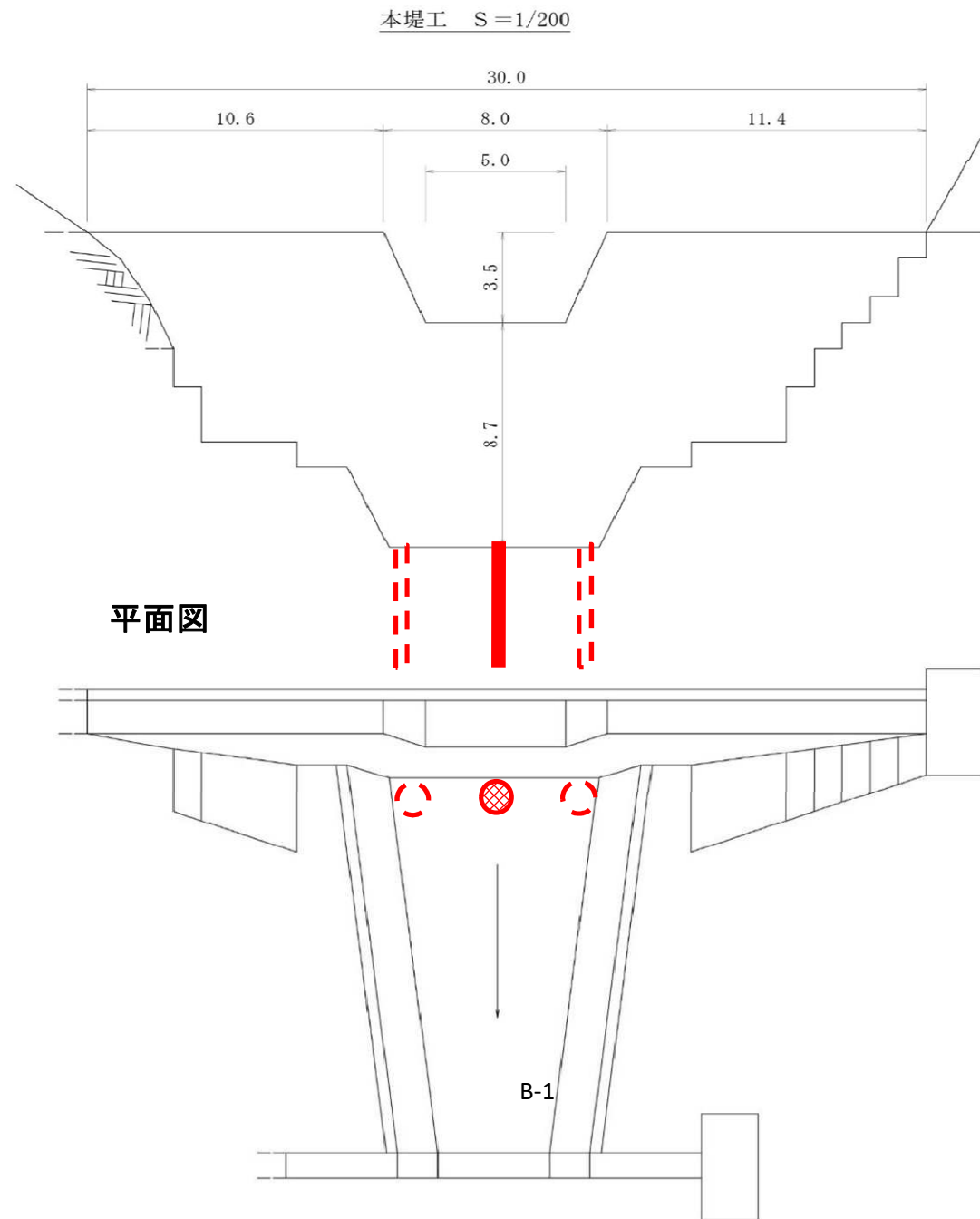
下滝沢52-1号  
 機械ボーリング N=1孔  
 標準貫入試験 N=1式

凡

	砂防施設
	砂防指定
	雪崩防止
	地すべり指定
	急傾斜地指定
	河
	国立・国定・県立自然公園

令和8年度 砂防メンテナンス地質調査業務委託			
工事番号	繰砂メ委 第 2-6 号		
路線名	下滝沢52-1号		
工事箇所	平川市小国	地内	
構造一般図	縮尺	図示	
図面番号	2	葉中	2
青森県中南県土整備事務所			
青 森 県			

構造一般図



水叩工直下のN値を確認すること

⊗ : 堰堤周辺の地形条件や流水の流下状況から本堰堤中央部直下の水叩き部で実施することが困難な場合の代替位置

